
























-  Plettenberger KulTour GmbH
-  Böhler Park mit Böhler Kirche & Geschichtstafel „Kurt Freiherr von Plettenberg“
 Eingang Böhler Park
-  Katholische St. Laurentiuskirche & Geschichtstafel „Katholiken, Lutheraner, Reformierte“
-  Jüdischer Friedhof & Geschichtstafel „Spuren jüdischen Lebens in Westfalen“
 Freiligrathstraße
-  Plettenberger Rathaus & Geschichtstafel „Die Plettenberger Dörfer“
-  Die Schützenhalle & Geschichtstafel „Plettenberger Vereinsleben“
-  Geschichtstafel „Die Plettenberger Kleinbahn“
 Nähe Busbahnhof, im Grünstreifen Grünestraße
-  Geschichtstafel „Die Villa Seissenschmidt“
 Ecke Grünestraße, Lindengraben
-  Evangelische Christuskirche
-  Heimathaus & Geschichtstafel „Der Stadtbrand 1725“
-  Geschichtstafel „Der Stephansdachstuhl“
-  Geschichtstafel „Zünfte in Plettenberg“
 Alter Markt, Grünanlage neben der Telefonzelle
-  Geschichtstafel „Plettenberger Pressewesen“
-  Geschichtstafel „Jugend unter´m Hakenkreuz“
 Offenbornstr. 1
-  Historisches Kino Weidenhof

-  Bleierzgrube & Geschichtstafel „Grube Neu Glück“
-  Geschichtstafel „Die Firma Graewe und Kaiser“
-  Haus Ostermann & Geschichtstafel „Willi Ostermann“
-  Bahnhof in Eiringhausen & Geschichtstafel „Bahnhof Eiringhausen“
 Vor dem Bahnhofsgebäude links
-  Bahnhofspavillon & Geschichtstafel „Der Bahnhofspavillon“
 Rechts vor dem Pavillon Café Naschhaus
-  Geschichtstafel „Die Ruhr-Sieg-Strecke“
 Am Bahnhof in der Nähe des Bahnsteigs
-  Evangelische Johanniskirche & Geschichtstafel „Kirchenkampf in Plettenberg“
-  Plettenberger Waterkant
-  Denkmal und Geschichtstafel „Kilian Kirchhoff“
-  Ehemaliger Haltepunkt der Plettenberger Kleinbahn & Café Haltepunkt
-  Schmiedehammer & Geschichtstafel „Das Kühne-Gelände“
 Vor dem Baubetriebshof, Am Wall 9
-  Geschichtstafel „Der Maiplatz“
 Maiplatz, am Gebäude der Continental BKK
-  Geschichtstafel „Eine höhere Schule für Plettenberg“
 Maiplatz, links neben Optiker Lohmann am Gebäude
-  Geschichtstafel „Arbeiterleben zur Zeit der Industrialisierung“
 Kaiserstraße, Parkplatz neben Metzgerei Steinhoff



IMPRESSUM

Herausgeber:
 Plettenberger KulTour GmbH
 Kaiserstraße 9
 58840 Plettenberg
 post@plettenberg-kultour.de
 www.plettenberg-kultour.de

Weitere Infos unter:
 www.plettenberg-kultour.de



Gestaltung:
 Plettenberger KulTour GmbH

Bildnachweis:
 Sebastian Rittner,
 ADFC Plettenberg
 Markus Schmellenkamp
 Plettenberger KulTour GmbH

(Alle Angaben erheben trotz sorgfältiger Bearbeitung nicht den Anspruch auf Vollständigkeit und Fehlerlosigkeit. Stand Februar 2021. Druckfehler vorbehalten. Nachdruck, auch auszugsweise, nur nach vorheriger Genehmigung des Herausgebers.)

Geschichtstour XS

Plettenberg Zentrum - Eiringhausen

10 km



Legende

 = Kultur- und Tourismusbüro	 = Kino
 = Park	 = Museumsstollen
 = Kirche	 = Gaststätte
 = Friedhof	 = Bahnhof
 = Rathaus	 = Platz
 = Mehrzweckhalle	 = Historische Stätte
 = Denkmal/Tafel	
 = Museum	
 = Geschichtstafel vorhanden	
 Lagebeschreibung/Standort der Geschichtstafel	

Geschichtstour XS



Die Tour bietet eine Vielzahl an Baudenkmalern und weitere kulturelle sowie historische Highlights. Ein Großteil der historischen Geschehnisse wird durch Geschichtstafeln des Plettenberger Geschichtspfades erläutert.

Die Rundtour kann von Rädern aller Art in gut einer Stunde absolviert werden. Zur Besichtigung und für Pausen sollten ca. 1 bis 2 Stunden zusätzlich eingeplant werden. Die Geschichtstour XS bietet viele Möglichkeiten zur Einkehr.

Die Route verläuft an einigen sehenswerten Stellen, die nicht alle auf Radwegen zu erreichen sind. Bitte die StVO einhalten - es gibt wenige, kurze Stellen, an denen Radverkehr nicht gestattet ist und daher geschoben werden muss. Für Kinder ist die Tour empfehlenswert, wenn sie kurze Strecken im Straßenverkehr bewältigen können.



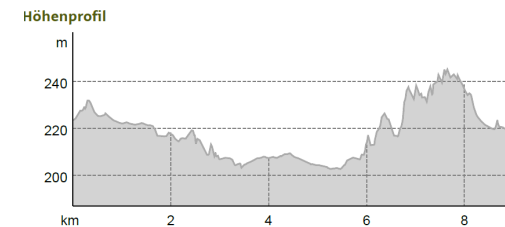
Wegbeschreibung:

Die Rundtour beginnt am Büro der Plettenberger KulTour GmbH im Herzen von Plettenberg in der Nähe der Fußgängerzone. Hier sind zahlreiche Einkehrmöglichkeiten zur Stärkung vorhanden. Los geht es zum „Einradeln“ Richtung Böhler Kirche und St. Laurentius Kirche. Nach einem Stück Straße führt die Tour durch die Innenstadt und Fußgängerzone. Dann wird gemütlich längs des Flusses Else bis zu dessen Mündung in die Lenne geradelt. Nun verläuft die Route den Lenneradweg entlang bis zur alten Brücke über die Lenne. Nach Besichtigung des Zentrums Eiringhausen geht es ein Stück der Lenne entlang zur Waterkant und dort über die reizvoll gelegene Brücke. Auf der Trasse der ehemaligen Kleinbahn wird das Café Haltepunkt erreicht. Die Tour endet am Büro der Plettenberger KulTour GmbH.

Tourinfos

Länge: ca. 10 km

Start und Zielpunkt: Zentrum Plettenberg



Tipp:

Für alle, die an einer sportlich ambitionierten Tour interessiert sind, gibt es die „Geschichtstour XL“ mit 41 km Länge und mehr als 700 Höhenmetern.

Geschichtstour XS



Geschichtstour XL

